



Stadthalle Bad Blankenburg

Lokaler Ansprechpartner:

Tourist- und ServiceCenter

(Haupteingang Stadthalle)

Bahnhofstr. 23 | 07422 Bad Blankenburg

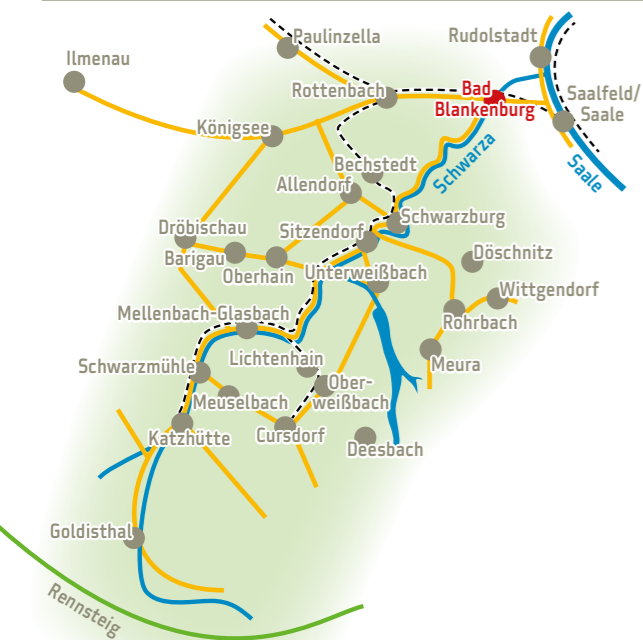
Tel. 03 67 41 - 26 67

www.bad-blankenburger.de

www.rennsteig-schwarzatal.de



Anfahrt



Flyer: www.kleinarche.de
 Karte: KKV mbH, Bildnachweise über Tourist- und ServiceCenter | 1. Auflage 2019

Wanderstarts

Mit einem dichten Netz kurzer Rundwanderwege wird unsere Region für alle Freunde des Wanderns und der Natur noch besser erschlossen. Als zentrale Ausgangspunkte werden hierfür flächendeckend Wanderstarts im Schwarzatal geschaffen. Neben Parkmöglichkeiten finden Wanderer dort auch Anschlüsse an den öffentlichen Nahverkehr vor.

Und das Besondere:

Die **KomBus-Wanderbusse** bringen Sie schnell und komfortabel zum Ausgangspunkt Ihrer Wanderung! In der Wandersaison verkehren diese donnerstags bis sonntags aus verschiedenen Orten des Schwarzatals zu den Wanderstarts und wieder zurück.

Am Wanderstart Chrysopraswehr in Bad Blankenburg stehen Ihnen folgende Rundwanderwege zur Auswahl:

Zum Eberstein (4,9 km)

1844 ließ Fürst Friedrich Günther auf einem Bergsporn im ehemaligen Schwarzwildgatter („Saugarten“) ein Jagdschlösschen im maurischen Ruinenstil errichten. Reste der gemauerten Pfeiler des Wildzauns vom Wildgatter sind heute noch gut erhalten. Der letzte Teil des Weges führt durch das Werretal, ein Seitental der Schwarzta.



Am Eberstein

Zum „Dach“ von Bad Blankenburg (10,7 km)

Über Unterwibach führt der Weg zum höchstgelegenen Ortsteil von Bad Blankenburg, Oberwibach. Hier in der Umgebung gab es mehrere Steinbrüche, in denen Rohlinge zur Schiefergriffelherstellung gewonnen wurden. Immer wieder können Sie auf dieser Tour herrliche Aus- und Fernblicke genießen.



Oberwibach

Saugartenpfad (8,4 km)

Eingefügt in den „Fürstlichen Thiergarten“, aber mit besonders festen Umzäunungen war rund um die Hünenkuppe ab dem 17. Jahrhundert der Saugarten eingerichtet. Bis 1918 wurden hier durch das Fürstenhaus Schwarzburg Wildschweine intensiv gehegt und bejagt. Bei einer Rast am Elisabethfelsen können Sie den herrlichen Ausblick ins Schwarzatal genießen.



Überreste des einstigen Wildgatters

Felsenpfad am Goldberg (5 km)

An mehreren Felsen vorbei führt der Pfad hinauf zum Griesbachfelsen. Der Blick von hier auf die über 200 m tiefer ihren engen Bögen folgende Schwarzta ist bei jedem Wetter und zu allen Jahreszeiten immer wieder faszinierend.



Am Griesbachfelsen

Zu den Strudeltöpfen der Schwarzta (8,9 km)

Im Schwarzatal zwischen Bad Blankenburg und Schwarzburg engen Felsen den Flusslauf ein. Dort haben Strudel der Schwarzta in Tausenden von Jahren mit Steinen und Geröll runde Vertiefungen in das Schiefergestein gemahlen. Sie stehen als hydrogeologische Naturdenkmale unter Schutz und kommen sehr selten vor.



Strudeltöpfe an der Schwarzta

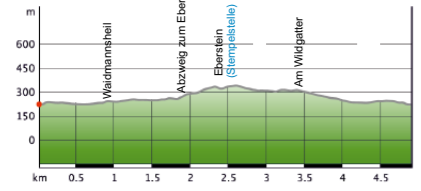


WANDERSTART AM CHRYSOPRASWEHR

FÜNF AUSGEWÄHLTE RUNDWANDERWEGE

1 Rundweg zum Eberstein

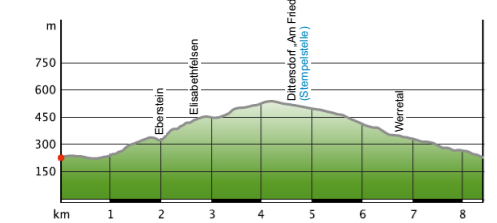
Weglänge: 4,9 km • **An- und Abstiege:** je 120 m • **Anforderungen:** mittel
Wegverlauf: Wanderstart - Uferweg der Schwarza bis Abzweig „Waidmannsheil“ - Aufstieg zum Eberstein - Eberstein - vom Eberstein zurück in Richtung Werretal - Am Wildgatter - Werretal talabwärts zum Wanderstart • **Markierung:** ▲ bis Eberstein, 🌳 zurück bis zum Wanderstart
Sehens- und Erlebnenswertes: Fischaufzucht, Eberstein, Werretal



Wanderstempel:
Eberstein

3 Saugartenpfad

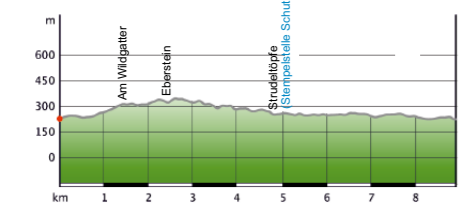
Weglänge: 8,4 km • **An- und Abstiege:** je 260 m • **Anforderungen:** mittel • **Wegverlauf:** Wanderstart - Waidmannsheil - Eberstein - Elisabethfelsen - An der Hünenkuppe - An der Eiche - Dittersdorf „Am Friedhof“ - Dittersdorfer Werre - Werretal talabwärts zum Wanderstart • **Markierung:** ▲ bis Eberstein, 🌳 den restlichen Weg folgen
Sehens- und Erlebnenswertes: Eberstein, Elisabethfelsen



Wanderstempel:
Dittersdorf
Wegweiser
„Am Friedhof“

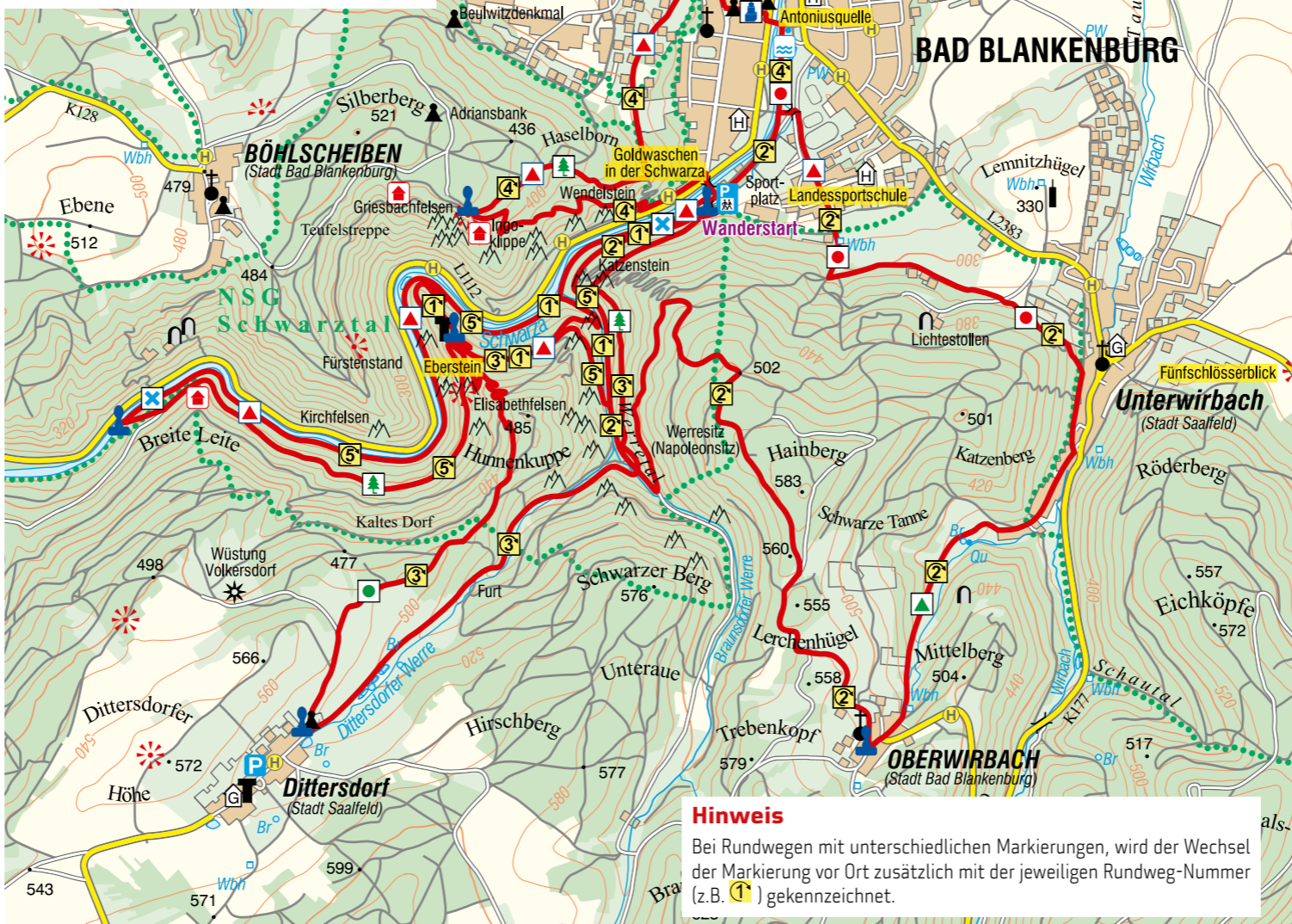
5 Zu den Strudeltöpfen der Schwarza

Weglänge: 8,9 km • **An- und Abstiege:** je 125 m • **Anforderungen:** mittel • **Wegverlauf:** Wanderstart - Werretal - Am Wildgatter - Eberstein - Richtung Schweizerhaus - Strudeltöpfe - Richtung Bad Blankenburg zurück zum Wanderstart • **Markierung:** 🌳 Naturlehrpfad Heinrich Cotta
Sehens- und Erlebnenswertes: Werretal, Eberstein, Strudeltöpfe der Schwarza



Wanderstempel:
Schutzhütte an den Strudeltöpfen

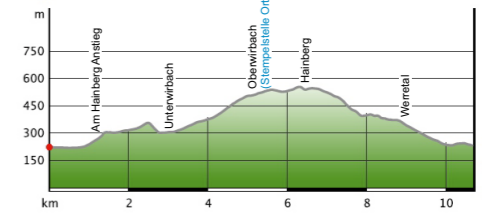
- | | | | |
|--|----------------------------|--|--------------------------------|
| | Stempelstellen | | Parkplatz |
| | Kirche / Ruine | | Wanderparkplatz |
| | Denkmal / Höhle | | Tankstelle |
| | Turm / Funkmast | | Freibademöglichkeit |
| | Klippe, Felsen / Hügelgrab | | Touristinformation |
| | Gaststätte | | Schutzhütte |
| | Hotel | | Jugendherberge |
| | Museum, Galerie | | Schöner Ausblick |
| | Bushaltestelle | | Infotafel |
| | | | Sehenswürdigkeit, Ausflugsziel |



Hinweis
 Bei Rundwegen mit unterschiedlichen Markierungen, wird der Wechsel der Markierung vor Ort zusätzlich mit der jeweiligen Rundweg-Nummer (z.B. 1) gekennzeichnet.

2 Zum „Dach“ von Bad Blankenburg

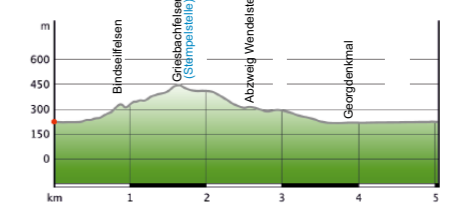
Weglänge: 10,7 km • **An- und Abstiege:** je 395 m • **Anforderungen:** mittel • **Wegverlauf:** Wanderstart - Dittersdorfer Weg vorbei an der Flösserhütte bis zum Badewäldchen - Wohngebiet „Hainberg“ - Am Gittermast - Am Hainberg Anstieg - Grenzeiche - Querung Mittelweg - Unterwirbach „An der Wendeschleife“ - Oberwirbach - Lerchenhügel - Große Wiese - Höchster Punkt - Hainbergweg - Am Schwarzen Berg - talabwärts Richtung Bad Blankenburg - Wanderstart • **Markierung:** ▲ bis Abzweig „Am Gittermast“, ● bis Unterwirbach Abzweig „An der Wendeschleife“, ▲ bis Oberwirbach, 2 ab Oberwirbach bis zum Wanderstart • **Sehens- und Erlebnenswertes:** Grenzeiche, Kirche in Oberwirbach, Werretal



Wanderstempel:
Oberwirbach
(Ortsmitte)

4 Felsenpfad am Goldberg

Weglänge: 5 km • **An- und Abstiege:** je 235 m • **Anforderungen:** mittel • **Wegverlauf:** Wanderstart - An der Schwarzabrücke - Aufstieg zum Griesbachfelsen - ab Griesbachfelsen Richtung Bad Blankenburg folgen - Abzweig „Wendelstein“ - Wendelstein - Abzweig „Bad Blankenburg“ - Abzweig „An der Georgstrasse“ - Fröbelstraße - Abzweig „Am Badewäldchen“ - Wanderstart • **Markierung:** 🌳 bis Griesbachfelsen, ▲ bis Bad Blankenburg Abzweig „An der Georgstrasse“, 🚰 der Fröbelspur bis zum Park folgen, ☒ bis zum Wanderstart • **Sehens- und Erlebnenswertes:** Bindseiffelsen, Ingoklippe, Griesbachfelsen, Wendelstein



Wanderstempel:
Schutzhütte am Griesbachfelsen

Wanderstempel

Auf diesen Rundwegen können Sie digital Wanderstempel für Ihre persönliche Wanderkunde sammeln. An den markierten Stempelstellen scannen Sie den jeweiligen QR-Code mit Ihrem Smartphone ein und fügen über den generierten Link Ihrem Stempelkonto den Standort hinzu. Auch ohne Smartphone können Sie die Wanderstempel sammeln. Hinweise dazu finden Sie vor Ort auf den QR-Code-Schildern. **Alle Stempelstellen befinden sich direkt am Weg!**